





Příčný řez č. 6  
km 26,675 000



Měřítko 1:100

		Ministerstvo dopravy Státní fond dopravní infrastruktury 									
Jiná ověření:		Paré:									
Orientační schéma:		Razítko oprávněné osoby:									
		Podpis: _____ Datum: _____									
Revize:	Datum:	Popis:	Kontroloval:								
P01	27.03.2026	Definitivní odevzdání dokumentace	Ing. Pavel Bláha								
Stavebník/Investor: <b>Správa železnic, státní organizace</b> Adresa: <b>Diážděná 1003/7, 110 00 Praha 1</b> Zástupce investora: <b>Oblastní ředitelství Brno</b> Adresa: <b>Kounicova 688/26, 611 43 Brno</b> 											
Zhotovitel díla:	<b>DMC Havlíčkův Brod s.r.o.</b> Průmyslová 941, 580 01 Havlíčkův Brod Kontakt: T: +420 569 400 513 E: prjmen@dmcb.cz 										
Zhotovitel části/objektu:	<b>DMC Havlíčkův Brod s.r.o.</b> Průmyslová 941, 580 01 Havlíčkův Brod Kontakt: T: +420 569 400 513 E: prjmen@dmcb.cz 										
Hlavní projektant (HIP):	<b>Radek Kverek DiS</b>		Specialista: <b>Radek Kverek DiS</b>								
Název stavby/akce:	<b>Oprava výhybek č. 1,2,3 v ŽST. Ždírec nad Doubravou - projektová dokumentace</b>		Označení investora: Zakázka: <b>26007</b>								
Název části:	D.2.1.1 Železniční svršek a spodek		Označení části: <b>D</b>								
Název objektu/díli části:	D.2.1.1 Železniční svršek a spodek SO 111.11.01 Železniční svršek SO 112.11.01 Železniční spodek		Objekt/Skupina objektů: <table border="1"> <tr> <td>Řada</td> <td>Úsek</td> <td>Řazení</td> <td>Podobjekt</td> </tr> <tr> <td><b>SK113</b></td> <td><b>00</b></td> <td><b>02</b></td> <td><b>-</b></td> </tr> </table>	Řada	Úsek	Řazení	Podobjekt	<b>SK113</b>	<b>00</b>	<b>02</b>	<b>-</b>
Řada	Úsek	Řazení	Podobjekt								
<b>SK113</b>	<b>00</b>	<b>02</b>	<b>-</b>								
Název přílohy:	Příčný řez č. 8 km 26,675 000		Dílčí část: <b>D.2</b>								
Název dílčí části přílohy:			Typ: <b>2</b>								
Odpovědný projektant:	Zpracovatel přílohy:	Měřítko:	Stupeň dokumentace:								
Radek Kverek DiS	Radek Kverek DiS	1:1000/100 Formáty: 4x A4	<b>PDPS</b>								
Kraj:	Katastrální území:	TUDU:	Smluvní datum zpracování:								
Vysočina	Ždírec nad Doubravou	1611D1	<b>27.03.2026</b>								
Označení investora:	Stupeň dokumentace:	Objekt:	Podobjekt:								
	Číslo:										
	1 2 3 4 5 6 7 8 9 10 11 12	1 2 3 4 5 6 7 8 9 10 11 12	1 2 3 4 5 6 7 8 9 10 11 12								